


GERSEKARÁT KÖZSÉG IGAZGATÁSI TERÜLET SZABÁLYOZÁSI TERVE

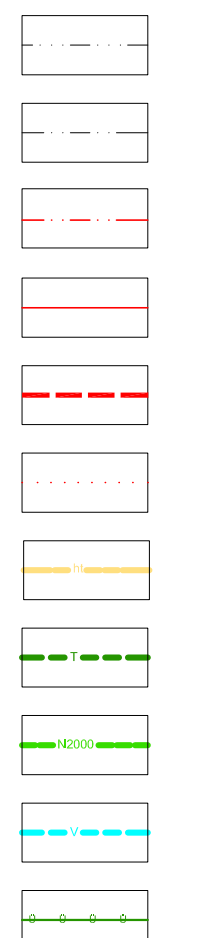
M 1: 10 000



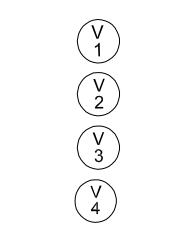
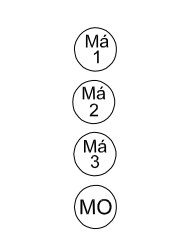
JELMAGYARÁZAT:

VONALAS SZABÁLYOZÁSI ELEMÉK

- KÖZIGAZGATÁSI HATÁR
- BELTERÜLETHATÁR
- BÉÉPÍTÉSRE SZÁNT TERÜLET HATÁRA
- SZABÁLYOZÁSI VONAL
- TERÜLETFELHASZNÁLÁSI EGYSÉG HATÁRA
- ÖVEZETHATÁR
- HELYI JELENTŐSÉGÜTERMESZETVÉDELMI TERÜLET HATÁRA
- TERMESZETVÉDELMI TERÜLET HATÁRA
- NATURA2000 TERÜLET HATÁRA
- FELSZÍNI VÍZVÉDELMI TERÜLET HATÁRA
- BEÜLTETÉSI KÖTELEZETTSÉGÜ TERÜLET HAT.



- ### MEZŐGAZDASÁGI TERÜLET
- KERTES MEZŐGAZDASÁGI TERÜLET
 - CSAK FÖLDDEL BŐRÍTŐTÉL PINCEÉPÍTÉSI LEHETŐSÉGGEL
 - GAZDASÁGI ÉPÜLET ÉPÍTÉSI LEHETŐSÉGGEL
 - ÁLTALANOS MEZŐGAZDASÁGI
 - NAGYSZÁMÚ ÁLLATTARTÁS NÉLKÜL
 - NAGYSZÁMÚ ÁLLATTARTÁSSAL
 - BELTERÜLETI
 - KÖRLÁTOZOTTAN HASZNÁLHATÓ MEZŐGAZDASÁGI TERÜLET (ÉPÍTÉSI VAGY VEGYSZERHASZNÁLATI SZEMPONTBÓL)



- ### VIZGAZDÁLKODÁSI TERÜLET
- ÁLLÓVIZEK, FOLYÓVIZEK, ÁRKOZÁSOK ÉS PARTI SÁVJA
 - LÁPOK
 - VÍZMOSÁSOK
 - VIZGAZDÁLKODÁSI MŰSZAKI LÉTESÍTMÉNYEK
 - BÉÉPÍTÉSRE NEM SZÁNT KÜLÖNLEGES TERÜLET
 - NAPERŐMŰ



VAS MEGYE TERÜLETRÉNDÉZÉSI TERVE SZERINTI ÖVEZETEK HATÁRA

- MAGTERÜLET ÖVEZETE
- ÖKOLÓGIAI FOLYOSÓ ÖVEZETE
- PUFFERTERÜLET ÖVEZETE
- ERŐTÉLEPÍTÉSRE ALKALMAS TERÜLET ÖVEZETE
- ERŐTÉLEPÍTÉSRE ALKALMAS TERÜLET ÖVEZETE
- TÁJÉPVÉDELMI TERÜLET ÖVEZETE

MEGJEGYZÉS:

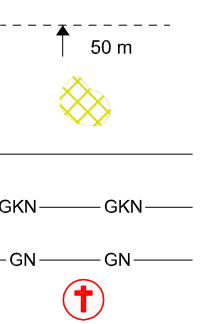
- AZ EGÉSZ IGAZGATÁSI TERÜLET BELTARTÓDK, EZERT KÜLÖN JELENT NEM KAPOTT:
- FELSZÍNI VÍZEK VÍZMŰVESE VEDELMI VIZONYÚTÓ TERÜLETE ÖVEZETE
- FÖLDTANI VEZÉRLYFORRÁS TERÜLETEK ÖVEZETE
- VÍZKÖZELÉSI KITEJTÉ TERÜLET ÖVEZETE

MEGYESI ÖVEZETEK HATÁRÁNAK JAVASOLT MÓDOSÍTÁSA

- MAGTERÜLET ÖVEZETE - KINHATÁRA JAVASOLT TERÜLET

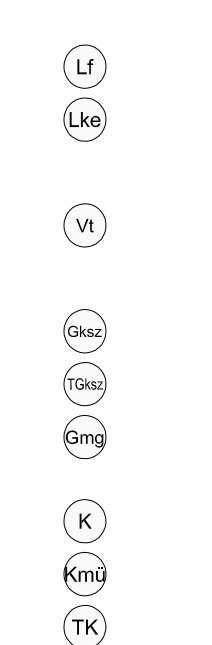
EGYÉB SZABÁLYOZÁSI ELEMÉK

- VÉDŐTERÜLET ÉS VÉDŐSÁV HATÁRA
- NYILVANTARTOTT RÉGÉSZETI LELOHÉLY
- 20KV-OS ELEKTROMOS VEZETÉK
- NAGYKÖZEPNYOMÁSÚ GÁZVEZETÉK
- NAGYNYOMÁSÚ GÁZVEZETÉK
- EGYEDI TAJÉRTÉKEK



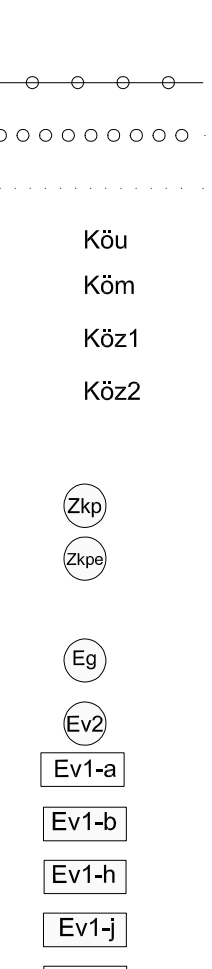
BÉÉPÍTÉSRE SZÁNT TERÜLET ÉPÍTÉSI ÖVEZETEI

- ### LAKÓTERÜLETEK
- FALUSIAS
 - KERTVÁROSIAS
 - VEGYES TERÜLETEK
 - TELEPÜLÉSKÖZPONT VEGYES
 - GAZDASÁGI TERÜLET
 - KERESKEDELM. SZOLGÁLTATÓ
 - TARTALÉK KERESKEDELM. SZOLGÁLTATÓ
 - MEZŐGAZDASÁGI CÉLÚ
 - KÜLÖNLEGES TERÜLET
 - KÜLÖNLEGES
 - MEZŐGAZDASÁGI ÜZEMI TERÜLET
 - TARTALÉK KÜLÖNLEGES

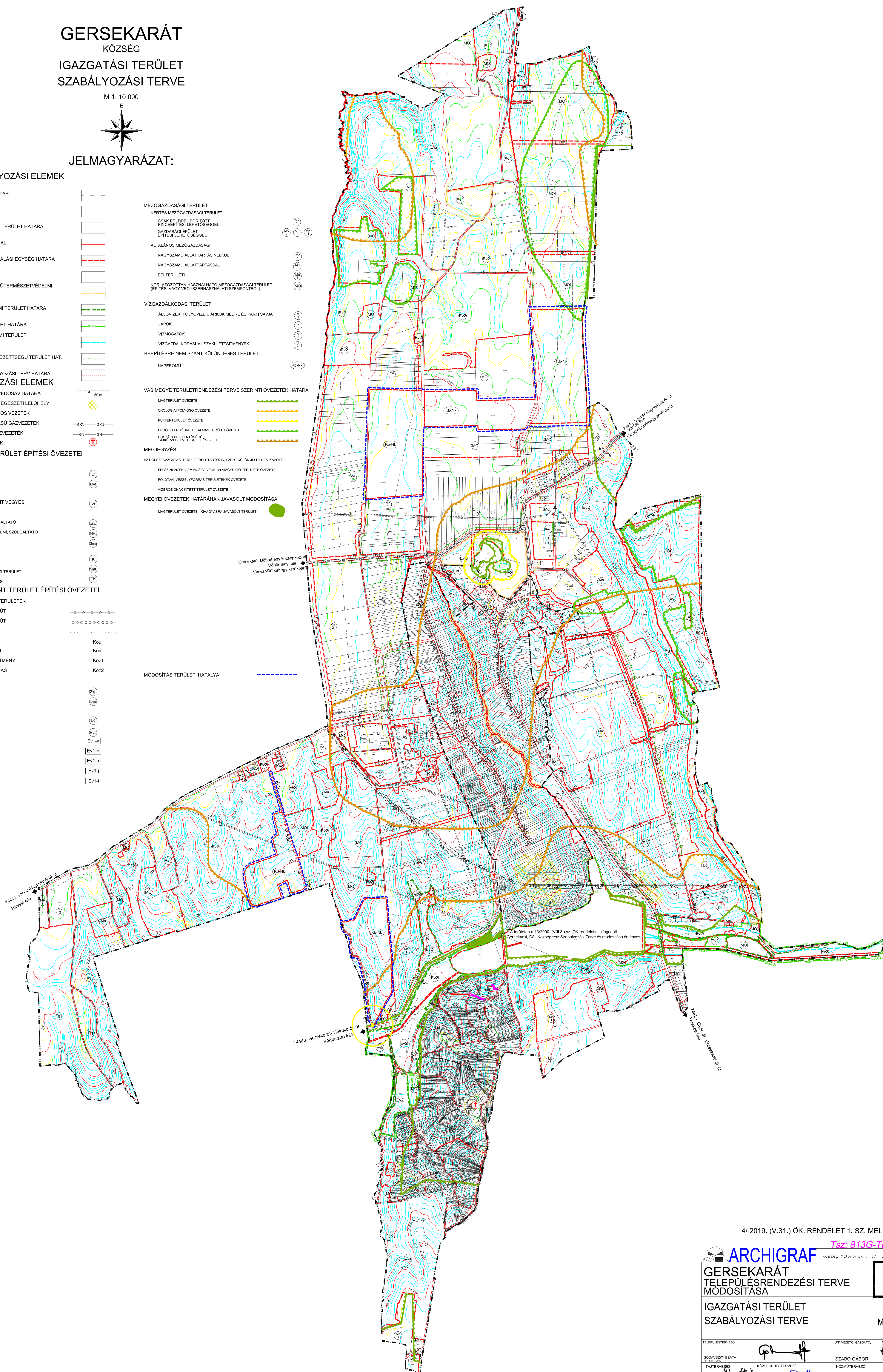


BÉÉPÍTÉSRE NEM SZÁNT TERÜLET ÉPÍTÉSI ÖVEZETEI

- ### KÖZLEKEDÉSI ÉS KÖZMŰTERÜLETEK
- KERÉKPÁROZHATÓ ÚT
 - ÖNÁLLÓ KERÉKPÁRÚT
 - GYALOGÚT
 - MELLEKÚT
 - MEZŐGAZDASÁGI ÚT
 - HÍRKÖZLÉSI LÉTESÍTMÉNY
 - GÁZFOGADÓ ÁLLOMÁS
- ### ZÖLDTERÜLETEK
- KÖZPARK
 - KEGYELETI PARK
- ### ERDŐTERÜLETEK
- GAZDASÁGI
 - VEDETT
 - TALAJVÉDELMI
 - MEZŐVEDŐ
 - TELEPÜLÉSVÉDELMI
 - MŰTÁRGYVÉDELMI
 - TÁJKÉPVÉDELMI



MÓDOSÍTÁS TERÜLETI HATÁLYA



Gersekaráti-Dobóhegyi közlekedési útvonal
Dobóhegyi fele
Vasvár-Dobóhegyi kerékpárút

A területen a 132000. (VII.8.) sz. ÖK rendelettel elfogadott Gersekaráti, Déli Községtervezési Szabályozási Terve és módosítása érvényes.

4/2019. (V.31.) ÖK. RENDELET 1. SZ. MELLÉKLETE
Tsz: 813G-TRM/2018

ARCHIGRAF Közleg Hírdarabok u. 17. TEL:94/509-400		5.2
GERSEKARÁT TELEPÜLÉSRÉNDÉZÉSI TERVE MÓDOSÍTÁSA		2019.05
IGAZGATÁSI TERÜLET SZABÁLYOZÁSI TERVE		M=1:10 000
TELEPÜLÉSTERVEZŐ: GODAVESZKY BEÁTA 11/13/2019	ÖRVEZETŐ SZAKSÁGOS: SZABÓ GÁBOR	
TÁJTERVEZŐ: SZILVÁNYI ADRIÁN 12/19/2018	KÖZLEKEDÉSTERVEZŐ: TÓTH JÁNOS 11/14/2018	KÖZMŰTERVEZŐ: FERENCZ ATTILA 12/05/2018